

**UCHWAŁA NR LXIII/371/24
RADY MIEJSKIEJ W STAWISKACH**

z dnia 5 kwietnia 2024 r.

w sprawie przystąpienia do sporządzenia miejscowego planu zagospodarowania przestrzennego dla fragmentów obrębów Lisy, Ramoty oraz Romany w gminie Stawiski

Na podstawie art. 18 ust. 2 pkt 5 ustawy z dnia 8 marca 1990 r. o samorządzie gminnym (t.j. Dz. U. z 2023 r. poz. 40; zm.: Dz. U. z 2023 r. poz. 572, poz. 1463 i poz. 1688) oraz na podstawie art. 14 ust. 1 i 2 ustawy z dnia 27 marca 2003 r. o planowaniu i zagospodarowaniu przestrzennym (t.j. Dz. U. z 2023 r. poz. 977; zm.: Dz. U. z 2023 r. poz. 1506, poz. 1597, poz. 1688, poz. 1890, poz. 2029 i poz. 2739) oraz art. 7 ust. 1 pkt 2 i ust. 2 ustawy z dnia 20 maja 2016 r. o inwestycjach w zakresie elektrowni wiatrowych (t.j. Dz. U. z 2024 r. poz. 317) Rada Miejska w Stawiskach uchwala co następuje:

§ 1. Przystępuje się do sporządzenia miejscowego planu zagospodarowania przestrzennego dla fragmentów obrębów Lisy, Ramoty oraz Romany, w gminie Stawiski.

§ 2. Granice obszaru objętego projektem planu, o którym mowa w § 1 uchwały określono na mapie stanowiącej załącznik do niniejszej uchwały.

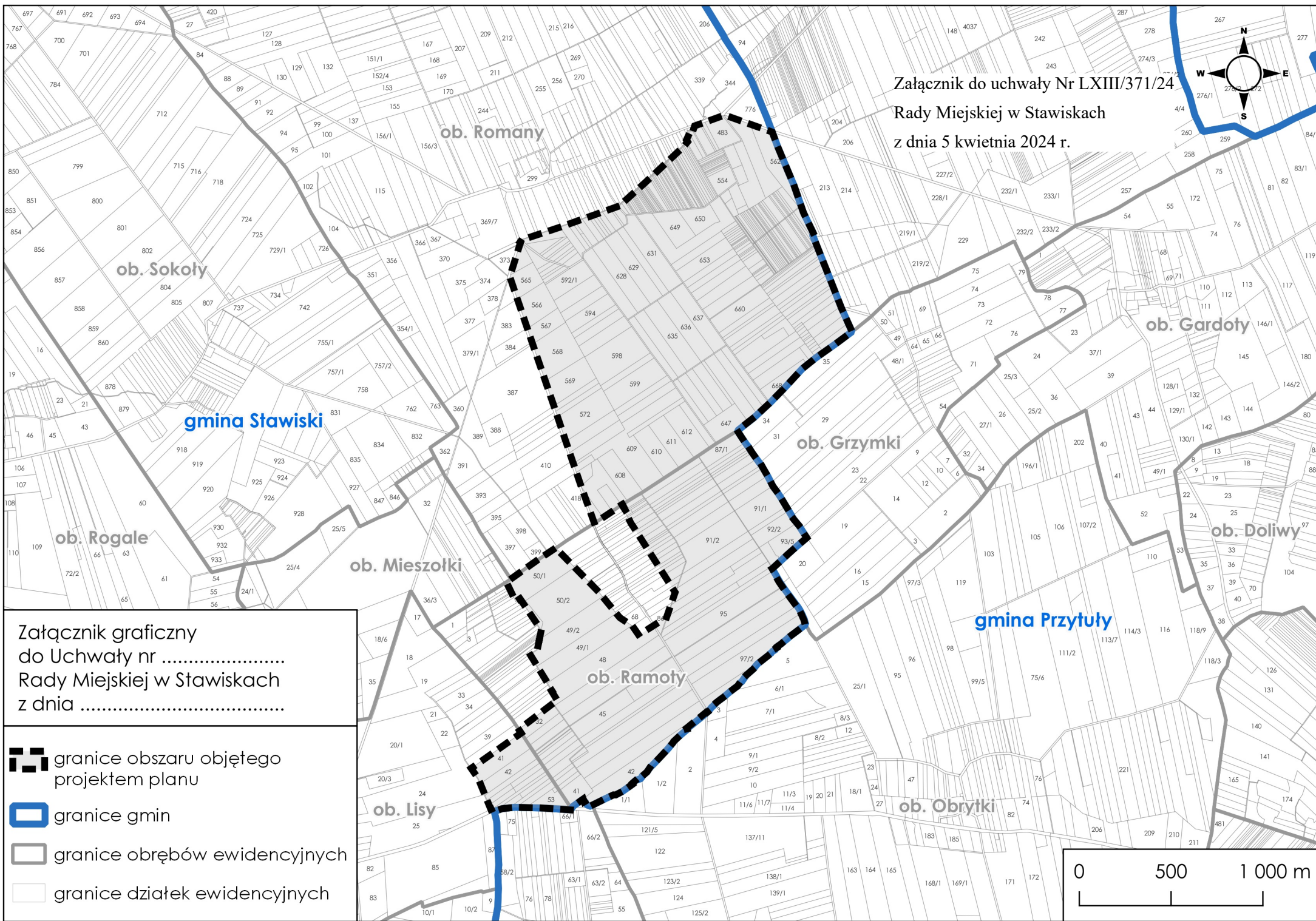
§ 3. Dopuszcza się możliwość etapowania przy sporządzaniu i uchwalaniu planu.

§ 4. Wykonanie uchwały powierza się Burmistrzowi Stawisk.

§ 5. Uchwała wchodzi w życie z dniem podjęcia.





Przewodniczący Rady
Miejskiej

Kamil Zajączkowski



Załącznik do uchwały Nr LXIII/371/24
Rady Miejskiej w Stawiskach
z dnia 5 kwietnia 2024 r.

Załącznik graficzny
do Uchwały nr
Rady Miejskiej w Stawiskach
z dnia

-  granice obszaru objętego projektem planu
-  granice gmin
-  granice obrębów ewidencyjnych
-  granice działek ewidencyjnych

